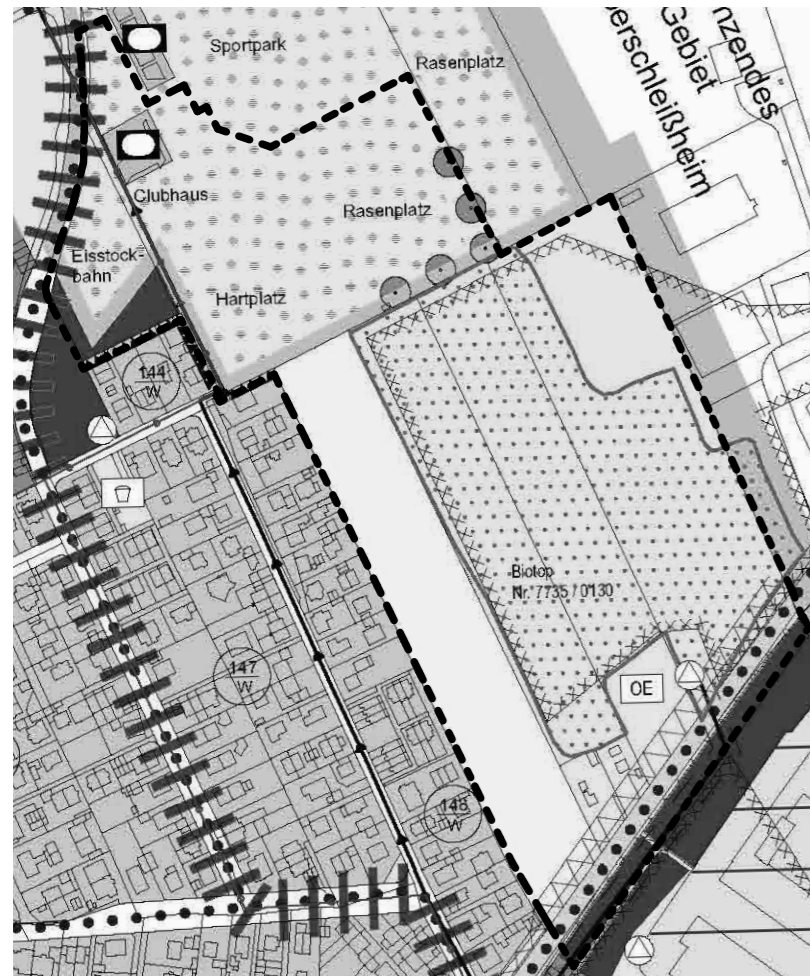


BESTAND



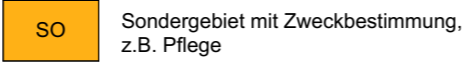
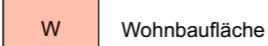
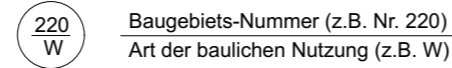
PLANUNG



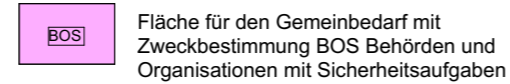
LEGENDE



Art der baulichen Nutzung



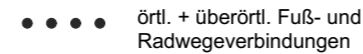
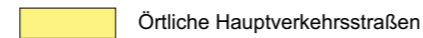
Gemeinbedarfsflächen



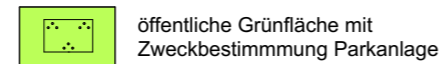
Flächen für Sportanlagen



Verkehr



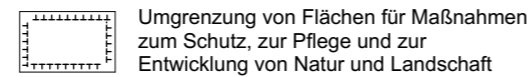
Frei- und Grünflächen



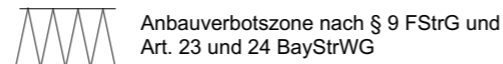
Flächen für Landwirtschaft und Wald



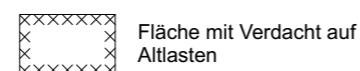
Flächen für Maßnahmen zum Schutz, zur Pflege und zur Entwicklung von Natur und Landschaft



Nachrichtliche Übernahmen



Hinweise und Vermerke



VERFAHRENSVERMERKE

- Der Stadtrat hat in der Sitzung vom 15.12.2021 die 51. Änderung des Flächennutzungsplanes beschlossen. Der Aufstellungsbeschluss wurde am 12.05.2022 ortsüblich bekannt gemacht (§ 2 Abs. 1 BauGB).
- Die frühzeitige Öffentlichkeitsbeteiligung gemäß § 3 Abs. 1 BauGB mit öffentlicher Darlegung und Anhörung für den Vorentwurf der 51. Änderung des Flächennutzungsplanes mit Begründung in der Fassung vom 09.05.2022 hat in der Zeit vom 20.05.2022 bis 01.07.2022 stattgefunden.
- Die frühzeitige Beteiligung der Behörden und sonstigen Träger öffentlicher Belange gemäß § 4 Abs. 1 BauGB für den Vorentwurf der 51. Änderung des Flächennutzungsplanes mit Begründung in der Fassung vom 09.05.2022 hat in der Zeit vom 20.05.2022 bis 01.07.2022 stattgefunden.
- Der Entwurf der 1. Änderung des Flächennutzungsplanes mit Begründung in der Fassung vom wurde gemäß § 3 Abs. 2 BauGB in der Zeit vom bis öffentlich ausgelegt.
- Zu dem Entwurf der 1. Änderung des Flächennutzungsplanes mit Begründung in der Fassung vom wurden die Behörden und sonstigen Träger öffentlicher Belange gemäß § 4 Abs. 2 BauGB in der Zeit vom bis beteiligt.
- Die Stadt Unterschleißheim hat mit Beschluss des Gemeinderats vom die 1. Änderung des Flächennutzungsplanes mit Begründung in der Fassung vom festgestellt.

Stadt Unterschleißheim, den

Christoph Böck, Erster Bürgermeister (Siegel)

- Das Landratsamt München hat die 1. Änderung des Flächennutzungsplanes mit Bescheid vom AZ gemäß § 6 BauGB genehmigt.

8. Ausgefertigt

Stadt Unterschleißheim, den

Christoph Böck, Erster Bürgermeister (Siegel)

- Die Erteilung der Genehmigung der 1. Änderung des Flächennutzungsplanes wurde am gemäß § 6 Abs. 5 BauGB ortsüblich bekannt gemacht. Die 1. Änderung des Flächennutzungsplanes ist damit wirksam.

Stadt Unterschleißheim, den

Christoph Böck, Erster Bürgermeister (Siegel)

STADT UNTERSCHLEISSHEIM



1. Änderung des Flächennutzungsplanes - ENTWURF

PLANVERFASSER:

DRAGOMIR STADTPLANUNG GMBH
NYPHENBURGER STRASSE 29
80335 MÜNCHEN

